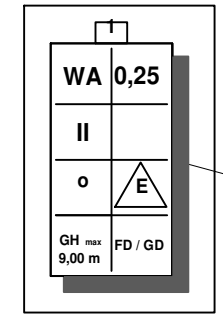


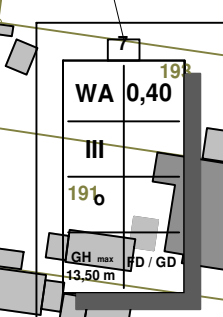
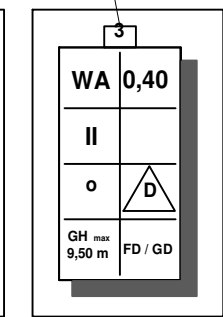
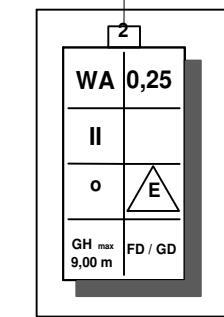
Stadt Neumünster
Gemarkung Neumünster
Flur 10



- Baum
- BR Baumrigole

L

Stadt Neumünster
Gemarkung Neumünster
Flur 30



© Die Planunterlagen dürfen ohne Zustimmung des Verfassers nicht veröffentlicht, vervielfältigt, geändert oder für einen anderen als den vereinbarten Zweck benutzt werden.



INDEX	DATUM	ART DER ÄNDERUNG	BEARBEITET	GEPRÜFT

AUFTRAGGEBER

Krebs + Rajlic Entwicklung GbR
Ruhrstraße 13
24539 Neumünster

DATUM 08.02.2024	BAUVORHABEN Stadt Neumünster B-Plan Nr.224 "Roschdohler Weg"	MASSTAB 1 : 1.000
GEZEICHNET Hecht		PROJEKT-NR. 2021 - 066
BEARBEITET Dähnis	PLANBEZEICHNUNG - Vorentwurf - Lageplan Straßenbau	PLAN-NR. V21.066. 7-01
GEPRÜFT Dähnis		

PLANVERFASSER

iPP Ingenieure für Bau, Umwelt und Stadtentwicklung

iPP Ingenieurgesellschaft
Possel und Partner GmbH
Rendsburger Landstr. 196-198
D 24113 Kiel
Tel. +49(431) 6 49 59-0 Fax 6 49 59-59
info@ipp-kiel.de www.ipp-kiel.de